


জৰীপ হোৱা গাঁওৰ জমাবন্দী
(Jamabandi for Surveyed Village)

Application No. RTPS/ROR/2024/2311457 Dated: 24/04/2024

District:ধেমাজি		Subdivision:ধেমাজি		Circle:ধেমাজি		Mouza: ধেমাজি				
Lot Number:লাট নং ১		Village/Town :১ নং নগাখেলীয়া		Pattatype: খেৰাজ ম্যাৰী						
পত্ৰা নং		প্ৰত্যেক দাগৰ মাটিৰ				বাজহ	স্থানীয় কৰ	মন্তব্য		
পূৰণি	নতুন	নং	কালি (বি-ক-লে)	শ্ৰেণী					কালি (হে-আৰ-ছে)	
১	২			৩	৪	৫	৬	৭		৮
	১৯	১)সম্পাদক ধেমাজী কলেজ (-) ১ নং নগাখেলীয়া ,	২৮ ২৯ ৩১ ৩২	২-২-০.০০০০ ১-১-১৯.০০০০ ১-৩-০.০০০০ ১-১-০.০০০০	লাহিতলি বিশেষ ফৰিং ----- -----	----- ----- বাৰী বাৰী	০-৩২-১২.৮৫১৪ ০-১৮-৬০.৭৭৬৪ ০-২১-৪১.৯০০৯ ০-১৬-৬.৪২৫৭	৩৬.০০ ২৭.৮০ ৩২০.০০ ২৪০.০০	৯.০০ ৬.৯৫ ৮০.০০ ৬০.০০	

** Please note this is a system generated certificate and does not need any signature **




Principal
Dhemaji College
Dhemaji


Translated Copy of Jamabandi (Land Document)


Jamabandi for Surveyed Village


Application No. RTPS/ROR/2024/2311457 Dated: 24/04/2024

District : Dhemaji		Subdivision : Dhemaji		Circle : Dhemaji		Mouza : Dhemaji				
Lot Number : Lat No. 1		Village/Town : 1 No. Nagakhelia		Patta type : Kheraj Miyadi						
Patta No.		Pattadar Name, Father's/Husband's Name and Address		Land's of every dag's			Revenue	Aggregate Tax	Remarks	
Old	New	No.	Area (B.K.L)	Class		Area (H.R.S)				
				Agriculture	Non-agriculture					
1	2	3	4	5	6		7	8	9	10
	19	1) Secretary, Dhemaji College (-) 1 No. Nagakhelia	28	2-2-0.0000	Lahitoli	—	0-32-12.8514	36.00	9.00.	
			29	1-1-19.0000	Special	—	0-18-60.7764	27.80	6.95	
			31	1-3-0.0000	Foring	Bari	0-21-41.9009	320.00	80.00	
			31	1-1-0.0000	—	Bari	0-16-6.4257	240.00	60.00	

** Please note this is a system generated certificate and does not need any signature **




Principal
Dhemaji College
Dhemaji


Gunin Kr. Phukan
NOTARY
Dhemaji, Assam



GOVERNMENT OF ASSAM
OFFICE OF THE CIRCLE OFFICER:: DHEMAJI REVENUE CIRCLE:: DHEMAJI
DIST::DHEMAJI(ASSAM)


NO. DJC 23/ Land Holding/2022-24/

Dated Dhemaji the 6th May,2024

Land Related Certificate

This is to certify that, a plot of land measuring 29 Bigha- 0Katha- 14.32 Lessa covered by Dag No. 28, 29, 31, 32 at PP No. 19 and Dag No. 33, 36, 90 and 125, PP No. *Nil* at village No. 2 Nagakhelia Gaon Map of Dhemaji Mouza is presently occupied by '*Dhemaji College*', under Dhemaji Revenue Circle.

This is based on the field report of concerned LRA and land record.


Circle Officer
Dhemaji Revenue Circle,
Dhemaji

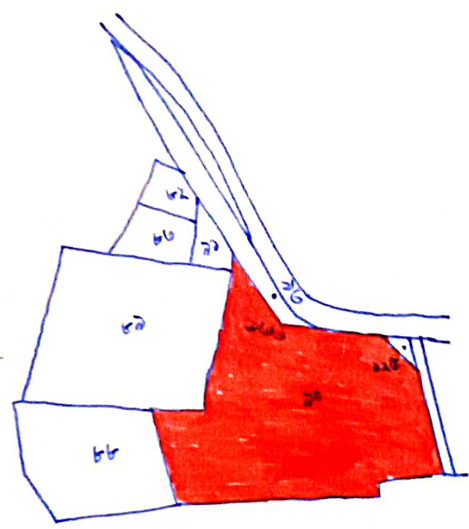

গাউন্স ২নং নগা জেলায়

সোহাগ বেঙ্গালি

চক্কি বেঙ্গালি

জিলায় ৮ বেঙ্গালি

ফেলঃ ২৫^৪ = ২৫০০০



১। বেঙ্গালি কলেক্টর নামত সরকারি ভাঙ্গা ভগাঙ্গিঃ ■
খ। ভাঙ্গা ভগাঙ্গি — কনি
২০ — ২৪ ১/২ জোড়া

১৯৫৫
১৯৫৬
১৯৫৭